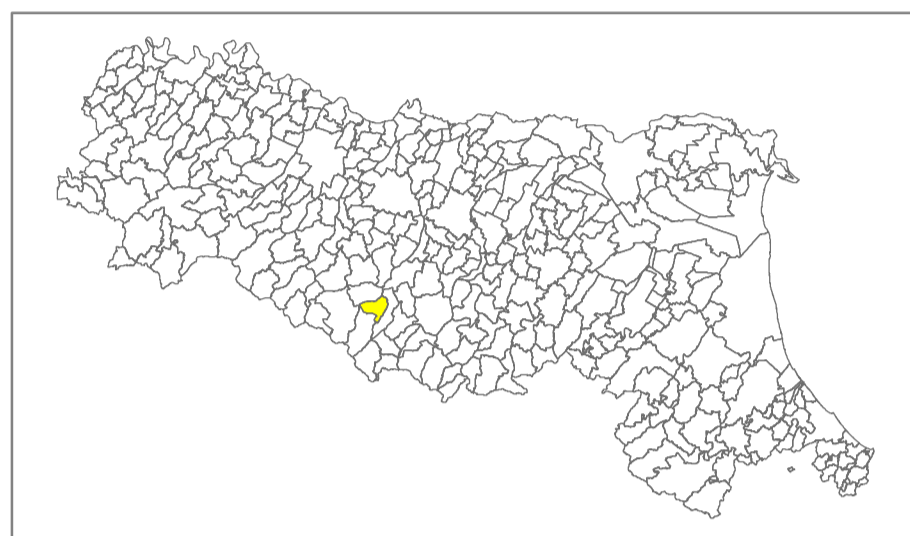


## ANALISI DELLA CONDIZIONE LIMITE PER L'EMERGENZA (CLE)

scala 1:20.000

Regione Emilia-Romagna  
Comune di Montefiorino













| Regione   | Soggetto realizzatore         | Data          |
|---|-------------------------------|---------------|
| Emilia-Romagna<br>Servizio Pianificazione Urbanistica,<br>Paesaggio e Uso Sostenibile del Territorio:<br>Maria Romani | Dott. Geol. Valeriano Franchi | Dicembre 2015 |

### Legenda

Codice Provincia: 036

Codice Comune: 025

#### Sistema di gestione dell'emergenza

-  290 Edificio strategico
-  142 Area di emergenza (AMMASSAMENTO - RICOVERO)
-  206 Area di emergenza (ATTESA)
-  198 Infrastruttura di connessione
-  001 Infrastruttura di accessibilità
-  080 Aggregato strutturale interferente
-  009 Unità strutturale interferente appartenente ad un AS
-  005 Unità strutturale non interferente appartenente ad un AS
-  008 Unità strutturale interferente isolata
-  15 Aree di dettaglio a scala 1:2000

0 500 1000 Metri

